






**SOB, 9. OKT 2021**

 **GEO-KOLEŠARJENJE**  
**PO MATIČNEM KRASU**

**PO POTEH BODOČEGA ČEZMEJNEGA GEOPARKA NA KRASU!**

URNIK: 08.30-16.30  
 ZBIRALIŠČE: Bazovica  
 ZAHTEVNOST: turistična  
 ne zahtevna tura  
 DOLŽINA: 35 km  
 SKUPNI VZPON: 400 m  
 CENA: brezplačno  
 vodenje

**PRIJAVE IN INFORMACIJE:**  
[www.estplore.it](http://www.estplore.it)  
[info@estplore.it](mailto:info@estplore.it)  
 Koles in opreme ne nudimo

## **GEOLOŠKA KOLESARSKA TURA PREKO MEJE: PO POTEH BODOČEGA ČEZMEJNEGA GEOPARKA NA KRASU!**

Živi Muzej Krasa in Dolina Glinščice, območji bogati s številnimi geološkimi znamenitostmi in izjemnimi geomorfološkimi pojavi ter prepleteni s stezami, po katerih lahko kolesarimo v spremstvu izkušenih vodnikov: to je sinteza bogatega čezmejnega kolesarskega dneva, kjer bomo odkrivali skrivnosti čezmejnega geoparka na Matičnem Krasu!

Zjutraj nas bodo očarale posebnosti doline s sotesko reke Glinščica, s sosledjem apnenčastih plasti, peščenjakov in prelomov ter z enkratno geološko krajino. V popoldanskih urah pa si bomo z lokalnimi vodniki ogledali "Živi muzej Krasa", območje med Lipico in Sežano, kjer bomo spoznali in občudovali geološko in kulturno dediščino Slovenskega Krasa.

### **TEHNIČNI PODATKI:**

URNIK: 08.30 -16.00

ZAHTEVNOST: turistična nezahtevna tura

DOLŽINA: 21 km (Italija) + 12 (Slovenija)

SKUPNI VZPON: 350 m D+ (Italija) + 100 m D+ (Slovenija)

ZBIRALIŠČE: Didaktični Naravoslovni Center v Bazovici – sprejemni center geoparka na Krasu/ Centro Didattico Naturalistico di Basovizza – Centro visite del geoparco sul Carso (točka Maps:

<https://goo.gl/maps/xznbBxtG4Gn4xBUQA>)

TRASA PO ITA. KRASU z vodniki Estplore: Basovizza/Bazovica – Bosco Bazzoni – San Lorenzo/Jezero – Hervati – Casello Modugno – Ciclabile Cottur – Draga – Confine di stato di Lipizza/Mejni prehod Lipica

### **ODMOR ZA KOŠILO (od 12h do 13h)**

TRASA PO SLO. KRASU z vodniki Bike Slovenia: Mejni prehod Lipica – po območju Živega muzeja Krasa – Sežana (Interpretacijski center kraške vegetacije) – Mejni prehod Lipica – Didaktični Naravoslovni Center v Bazovici/Centro Didattico Naturalistico di Basovizza

**JEZIKI:** Voden ogled bo zagotovljen v italijanskem in slovenskem jeziku.

**OPREMA:** Tehnično brezhibno trekning ali gorsko kolo s profiliranimi gumami in sprednjim vzmetenjem, kolesarska čelada (obvezna!), rezervna zračnica, primerna oblačila, zadostna količina pijače in hrane.

**CENA:** Brezplačno vodenje.

**PRIJAVE IN INFORMACIJE:** Kolesarsko turo na italijanski strani bodo izvedli naravoslovni in kolesarski vodniki ESTPLORE, na slovenski strani pa vodniki Bike Slovenia. Število udeležencev je omejeno, zato so prijave obvezne, sprejemamo jih do zapolnitve mest, preko maila: [info@estplore.it](mailto:info@estplore.it). Za informacije: +39 340 7634805 (Sara /italijansko) - +39 348 794 2822 (Saimon /slovensko)

**OBVEZNOSTI IN VARNOSTNI PODATKI** s prijavo udeleženec potrdi, da se zaveda zahtevnosti ture ter izpolnjuje zdravstvene, fizične in tehnične pogoje za varno sodelovanje. Udeleženec vozi na lastno odgovornost in je dolžan upoštevati navodila in odločitve vodje ture. V primeru slabega vremena bo tura odpovedana in prenešana na nov datum, vsi prijavljeni bodo obveščeni. Med kolesarjenjem se držimo pravil za preprečevanje širjenja COVID-19 in NIJZ glede razdalje in higiene kašlja; obvezno je nošenje mask kjer ni zagotovljena minimalna predvidena razdalja. **Za čezmejno turo je obvezen Green Pass.**

**ORGANIZATORJI IN SPONSOR:** GEOKARST – INTERREG ITALIA-SLOVENIJA - Servizio geologico della Regione Autonoma Friuli Venezia Giulia

**TEHNIČNI PARTNER:** ESTPLORE Natura Divulgazione, Občina Sežana, Bike Slovenia